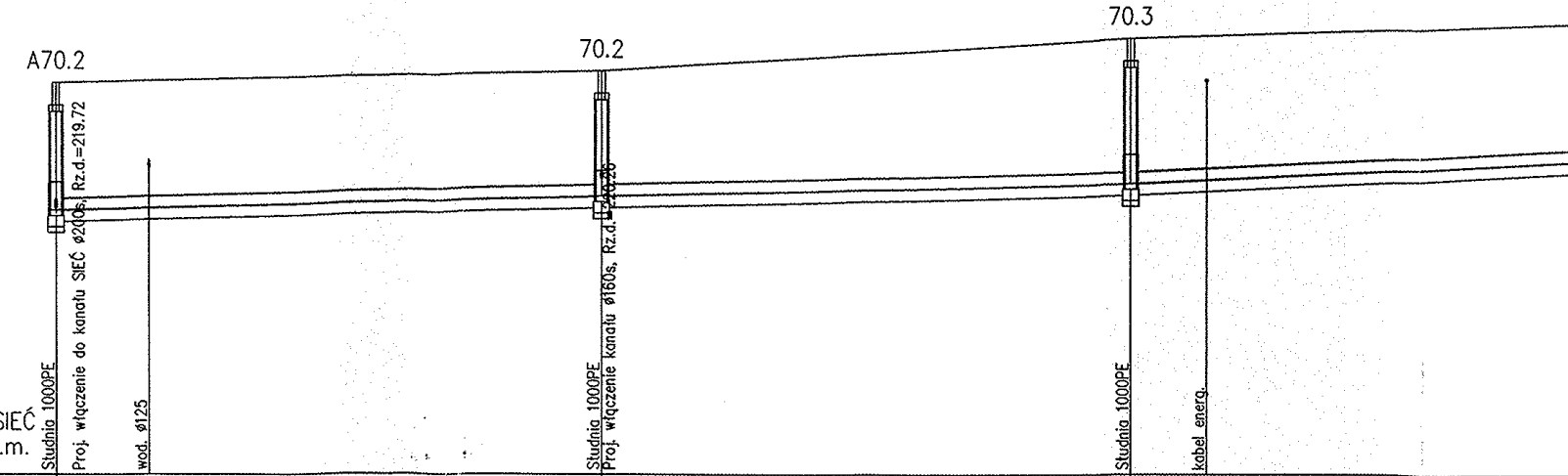
A70.2
70.2
70.3
Studnia 1000PE
Proj. włączenie do kanału SIEĆ ø200s, Rz.d.=219.72
wod. ø125
Studnia 1000PE
Proj. włączenie kanału ø160s, Rz.d.=220.20
Studnia 1000PE
kabel energ.

OZNACZENIE PROFILU: SIEĆ
POZIOM PORÓWNAWCZY 215.00m n.p.m.

RZĘDNA TERENU ISTN.	222.00			222.20		222.80		
RZĘDNA DNA KANAŁU	219.72	219.76		219.96		220.20	220.27	
RZĘDNA DNA WYKOPU	219.52			219.76		220.00		
ZAGŁĘBIENIE DNA KANAŁU	2.28			2.24		2.60		
PODSYPKA	0.20			0.20		0.20		
ZAGŁĘBIENIE DNA WYKOPU	2.48			2.44		2.80		
SPADKI, DŁUGOŚCI	0.5%					95.98m	1%	
ŚREDNICA, MATERIAŁ								
OPIS WYKOPU								WYKOP OTWARTY
ODLEGŁOŚCI	0.00	8.25	48.94	48.94	47.04	95.98	102.76	52.96
HEKTOMETRY	A70.2 ⌖0			70.2		70.3 ⌖1		

Generator rysunkowy 7.33b (www.epi-graf.com.pl)

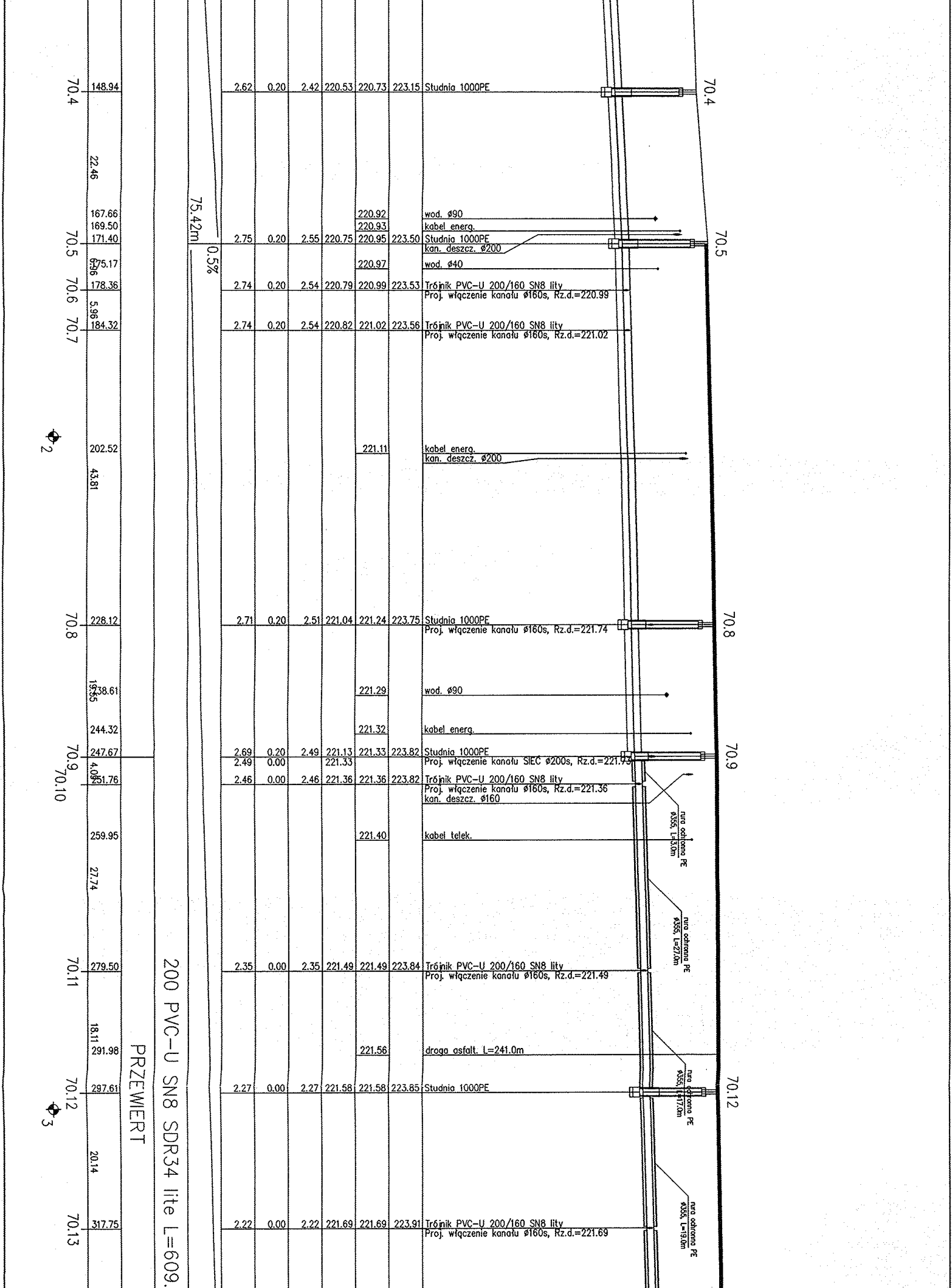
70.4
148.94
2.62 0.20 2.42 220.53 220.73 223.15 Studnia 1000PE
70.4
22.46
75.42m
0.5%
167.66 220.92 wod. ø90
169.50 220.93 kabel energ.
70.5
171.40 2.75 0.20 2.55 220.75 220.95 223.50 Studnia 1000PE
kan. deszcz. ø200
70.5
6.96
175.17 220.97 wod. ø40
70.6
178.36 2.74 0.20 2.54 220.79 220.99 223.53 Trójnik PVC-U 200/160 SN8 lity
Proj. włączenie kanału ø160s, Rz.d.=220.99
5.96
70.7
184.32 2.74 0.20 2.54 220.82 221.02 223.56 Trójnik PVC-U 200/160 SN8 lity
Proj. włączenie kanału ø160s, Rz.d.=221.02
2
202.52 221.11 kabel energ.
kan. deszcz. ø200
43.81
70.8
228.12 2.71 0.20 2.51 221.04 221.24 223.75 Studnia 1000PE
Proj. włączenie kanału ø160s, Rz.d.=221.74
70.8
19.55
238.61 221.29 wod. ø90
244.32 221.32 kabel energ.
70.9
247.67 2.69 0.20 2.49 221.13 221.33 223.82 Studnia 1000PE
2.49 0.00 221.33 Proj. włączenie kanału SIEĆ ø200s, Rz.d.=221.73
70.9
70.10
4.09
251.76 2.46 0.00 2.46 221.36 221.36 223.82 Trójnik PVC-U 200/160 SN8 lity
Proj. włączenie kanału ø160s, Rz.d.=221.36
kan. deszcz. ø160
rura ochronna PE ø355, L=3.0m
259.95 221.40 kabel telek.
27.74
rura ochronna PE ø355, L=27.0m
70.11
279.50 2.35 0.00 2.35 221.49 221.49 223.84 Trójnik PVC-U 200/160 SN8 lity
Proj. włączenie kanału ø160s, Rz.d.=221.49
18.11
291.98 221.56 droga asfalt. L=241.0m
rura ochronna PE ø355, L=17.0m
70.12
297.61 2.27 0.00 2.27 221.58 221.58 223.85 Studnia 1000PE
70.12
3
20.14
200 PVC-U SN8 SDR34 lite L=609.
PRZEWIERT
rura ochronna PE ø355, L=19.0m
70.13
317.75 2.22 0.00 2.22 221.69 221.69 223.91 Trójnik PVC-U 200/160 SN8 lity
Proj. włączenie kanału ø160s, Rz.d.=221.69

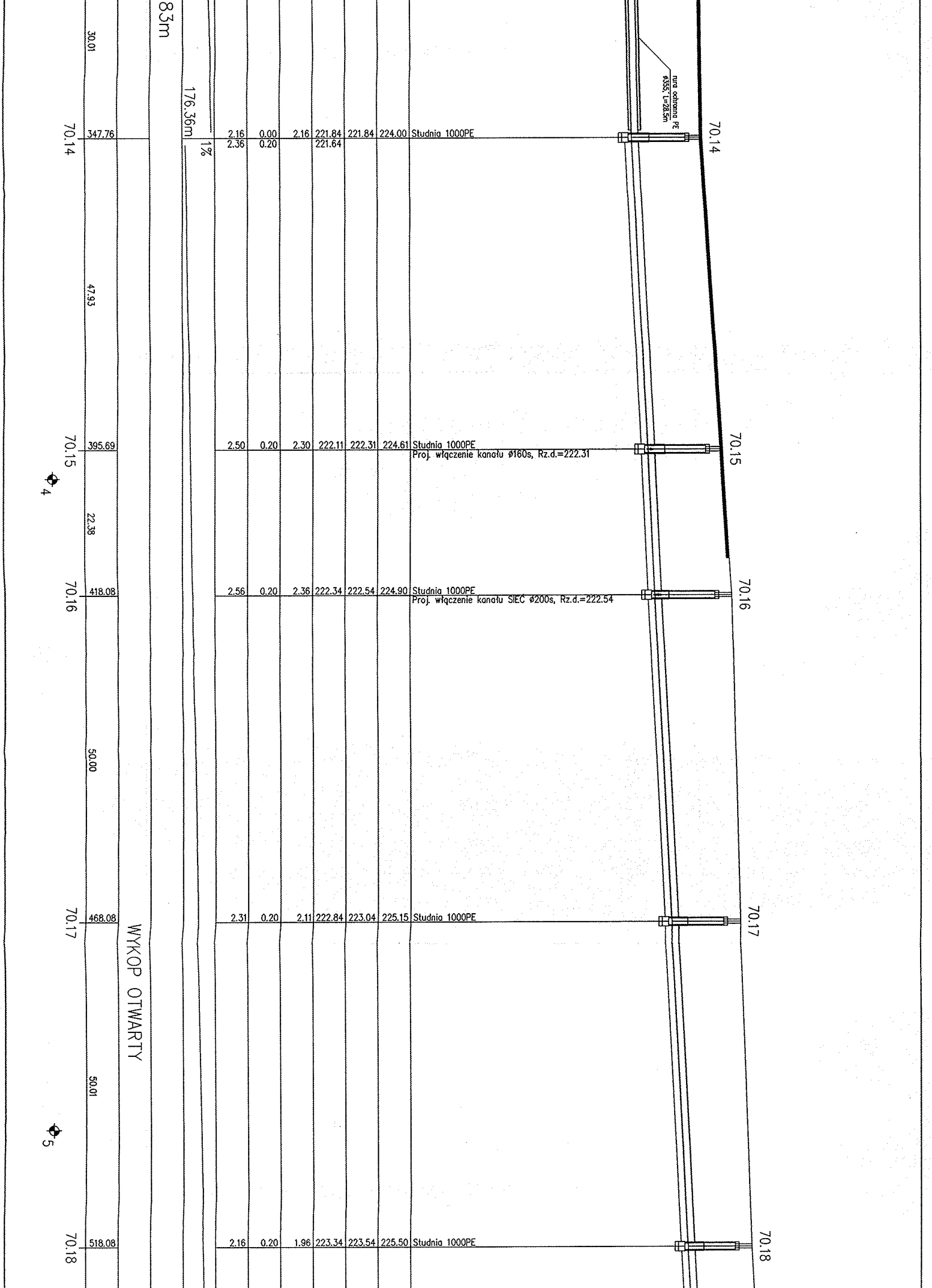
83m
176.36m
1%
rura ochronna PE
ø355, L=28.5m
30.01
70.14
347.76
2.16 0.00 2.16 221.84 221.84 224.00 Studnia 1000PE
2.36 0.20 221.64
70.14
47.93
70.15
395.69
2.50 0.20 2.30 222.11 222.31 224.61 Studnia 1000PE
Proj. włączenie kanału ø160s, Rz.d.=222.31
70.15
4
22.38
70.16
418.08
2.56 0.20 2.36 222.34 222.54 224.90 Studnia 1000PE
Proj. włączenie kanału SIEĆ ø200s, Rz.d.=222.54
70.16
50.00
70.17
468.08
2.31 0.20 2.11 222.84 223.04 225.15 Studnia 1000PE
70.17
WYKOP OTWARTY
50.01
5
70.18
518.08
2.16 0.20 1.96 223.34 223.54 225.50 Studnia 1000PE
70.18

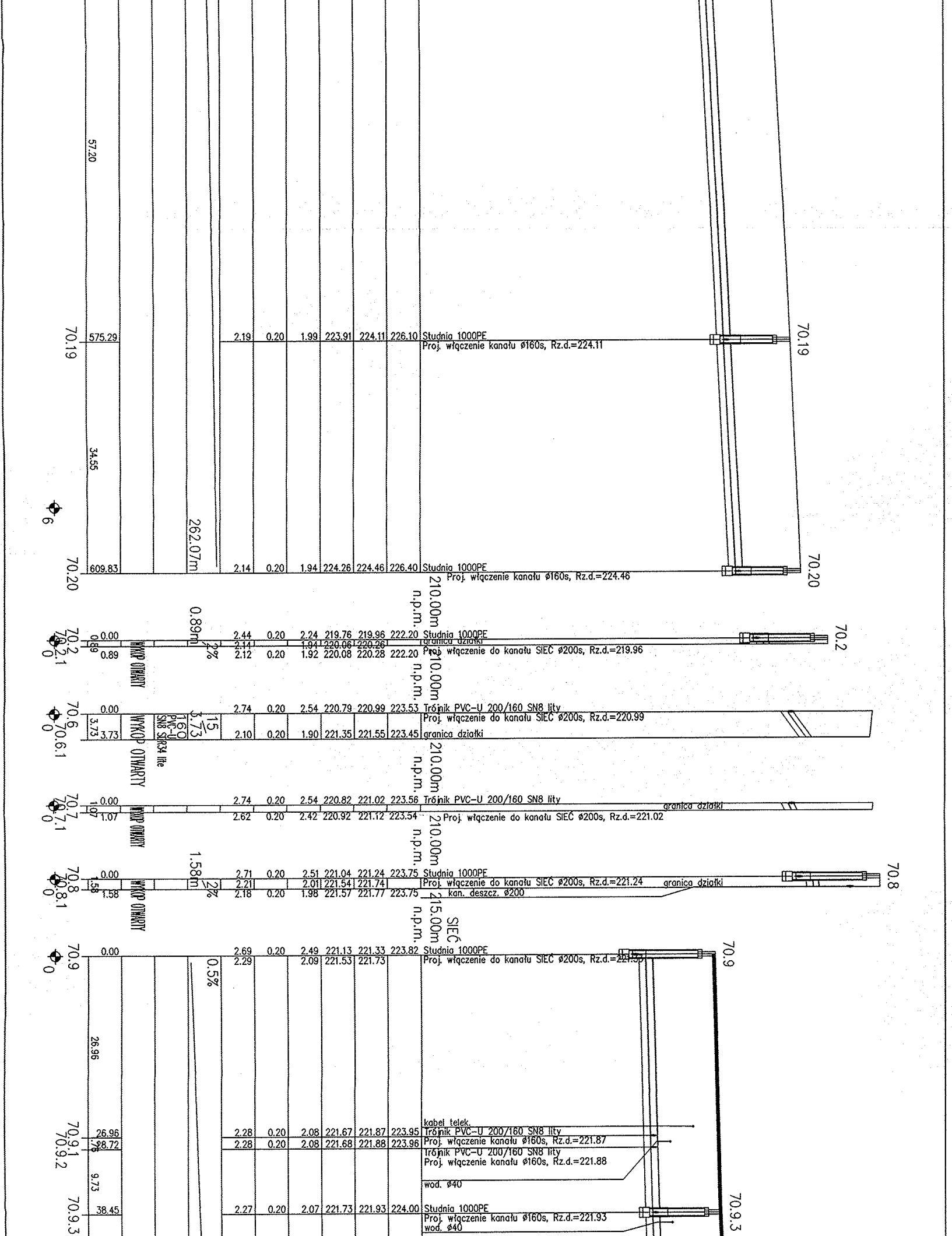
57.20
70.19
575.29
2.19 0.20 1.99 223.91 224.11 226.10 Studnia 1000PE
Proj. włączenie kanału ø160s, Rz.d.=224.11
34.55
9
262.07m
70.20
609.83
2.14 0.20 1.94 224.26 224.46 226.40 Studnia 1000PE
Proj. włączenie kanału ø160s, Rz.d.=224.46
210.00m n.p.m.
0.89m 2%
70.2 70.2.1
0.00 0.89 0.89
2.44 0.20 2.24 219.76 219.96 222.20 Studnia 1000PE
granica działki
2.14 1.94 220.06 220.26
2.12 0.20 1.92 220.08 220.28 222.20 Proj. włączenie do kanału SIEĆ ø200s, Rz.d.=219.96
WYKOP OTWARTY
70.6 70.6.1
0.00 3.73 3.73
15 3.73
160 PVC-U SN8 SDR34 lite
WYKOP OTWARTY
2.74 0.20 2.54 220.79 220.99 223.53 Trójnik PVC-U 200/160 SN8 lity
Proj. włączenie do kanału SIEĆ ø200s, Rz.d.=220.99
2.10 0.20 1.90 221.35 221.55 223.45 granica działki
210.00m n.p.m.
70.7 70.7.1
0.00 1.07 1.07
WYKOP OTWARTY
2.74 0.20 2.54 220.82 221.02 223.56 Trójnik PVC-U 200/160 SN8 lity
granica działki
2.62 0.20 2.42 220.92 221.12 223.54
Proj. włączenie do kanału SIEĆ ø200s, Rz.d.=221.02
210.00m n.p.m.
1.58m 2%
70.8 70.8.1
0.00 1.58 1.58
WYKOP OTWARTY
2.71 0.20 2.51 221.04 221.24 223.75 Studnia 1000PE
2.21 2.01 221.54 221.74
2.18 0.20 1.98 221.57 221.77 223.75
Proj. włączenie do kanału SIEĆ ø200s, Rz.d.=221.24
granica działki
kan. deszcz. ø200
215.00m n.p.m. SIEĆ
70.9
0.00
2.69 0.20 2.49 221.13 221.33 223.82 Studnia 1000PE
2.29 2.09 221.53 221.73
Proj. włączenie do kanału SIEĆ ø200s, Rz.d.=221.33
0.5%
26.96
70.9.1 70.9.2
26.96 1.76 28.72
kabel telek.
2.28 0.20 2.08 221.67 221.87 223.95 Trójnik PVC-U 200/160 SN8 lity
Proj. włączenie kanału ø160s, Rz.d.=221.87
2.28 0.20 2.08 221.68 221.88 223.96 Trójnik PVC-U 200/160 SN8 lity
Proj. włączenie kanału ø160s, Rz.d.=221.88
wod. ø40
9.73
70.9.3
38.45
2.27 0.20 2.07 221.73 221.93 224.00 Studnia 1000PE
Proj. włączenie kanału ø160s, Rz.d.=221.93
wod. ø40

	17.31	44.28					221.96		gaz. ø25
		50.03					221.99		kabel telek.
70.9.4		55.76	2.33	0.20	2.13	221.81	222.01	224.14	Trójnik PVC-U 200/160 SN8 lity Proj. włączenie kanału ø160se, Rz.d.=222.01
	19.22								
70.9.5		74.98	2.39	0.20	2.19	221.91	222.11	224.30	Studnia 1000PE Proj. włączenie kanału ø160se, Rz.d.=222.11
		78.44					222.13		kabel telek.
	33.56	94.98					222.21		kabel telek.
70.9.6		108.53	2.34	0.20	2.14	222.08	222.28	224.42	Trójnik PVC-U 200/160 SN8 lity Proj. włączenie kanału ø160s, Rz.d.=222.28
	8.73	113.00					222.30		droga asfalt. L=226.0m
70.9.7		117.26	2.33	0.20	2.13	222.12	222.32	224.45	Studnia 1000PE Proj. włączenie kanału ø160se, Rz.d.=222.32
		122.34					222.37		gaz. ø25 kabel energ.
	29.25								
70.9.8		146.51	2.34	0.20	2.14	222.41	222.61	224.75	Trójnik PVC-U 200/160 SN8 lity Proj. włączenie kanału ø160se, Rz.d.=222.61
	28.61	166.07					222.81		kabel telek.
		171.45					222.86		gaz. ø25
70.9.9		175.12	2.35	0.20	2.15	222.70	222.90	225.05	wod. ø40 Studnia 1000PE Proj. włączenie kanału ø160se, Rz.d.=222.90
70.9.10	4.83	179.95	2.33	0.20	2.13	222.75	222.95	225.08	Trójnik PVC-U 200/160 SN8 lity Proj. włączenie kanału ø160s, Rz.d.=222.95
70.9.11	5.28	185.23	2.31	0.20	2.11	222.80	223.00	225.11	Trójnik PVC-U 200/160 SN8 lity Proj. włączenie kanału ø160se, Rz.d.=223.00
70.9.12	3.54	188.77	2.29	0.20	2.09	222.84	223.04	225.13	Trójnik PVC-U 200/160 SN8 lity Proj. włączenie kanału ø160s, Rz.d.=223.04
		198.36					223.13		wod. ø40
	26.42								
70.9.13		215.18	2.18	0.20	1.98	223.10	223.30	225.28	Trójnik PVC-U 200/160 SN8 lity Proj. włączenie kanału ø160se, Rz.d.=223.30
	10.00	219.15					223.34		kabel telek.
70.9.14		225.18	2.14	0.20	1.94	223.20	223.40	225.34	Studnia 1000PE Proj. włączenie kanału ø160s, Rz.d.=223.40

WYKOP OTWARTY

200 PVC-U SN8 SDR34 lite L=225.18m

117.26m

1%

107.92m

210.00m
n.p.m.

70.9.1		0.00	2.28	0.20	2.08	221.67	221.87	223.95	Trójnik PVC-U 200/160 SN8 lity Proj. włączenie do kanału SIEC ø200s, Rz.d.=221.87
9.1.1	3.09	3.09	2.19	0.20	1.99	221.73	221.93	223.92	granica działki kan. deszcz. ø160 kabel telek.

WYKOP OTWARTY

160 PVC-U

3.09

2

210.
n.


70.9.5
70.9.7
70.9.9
70.9.14
1
2
0

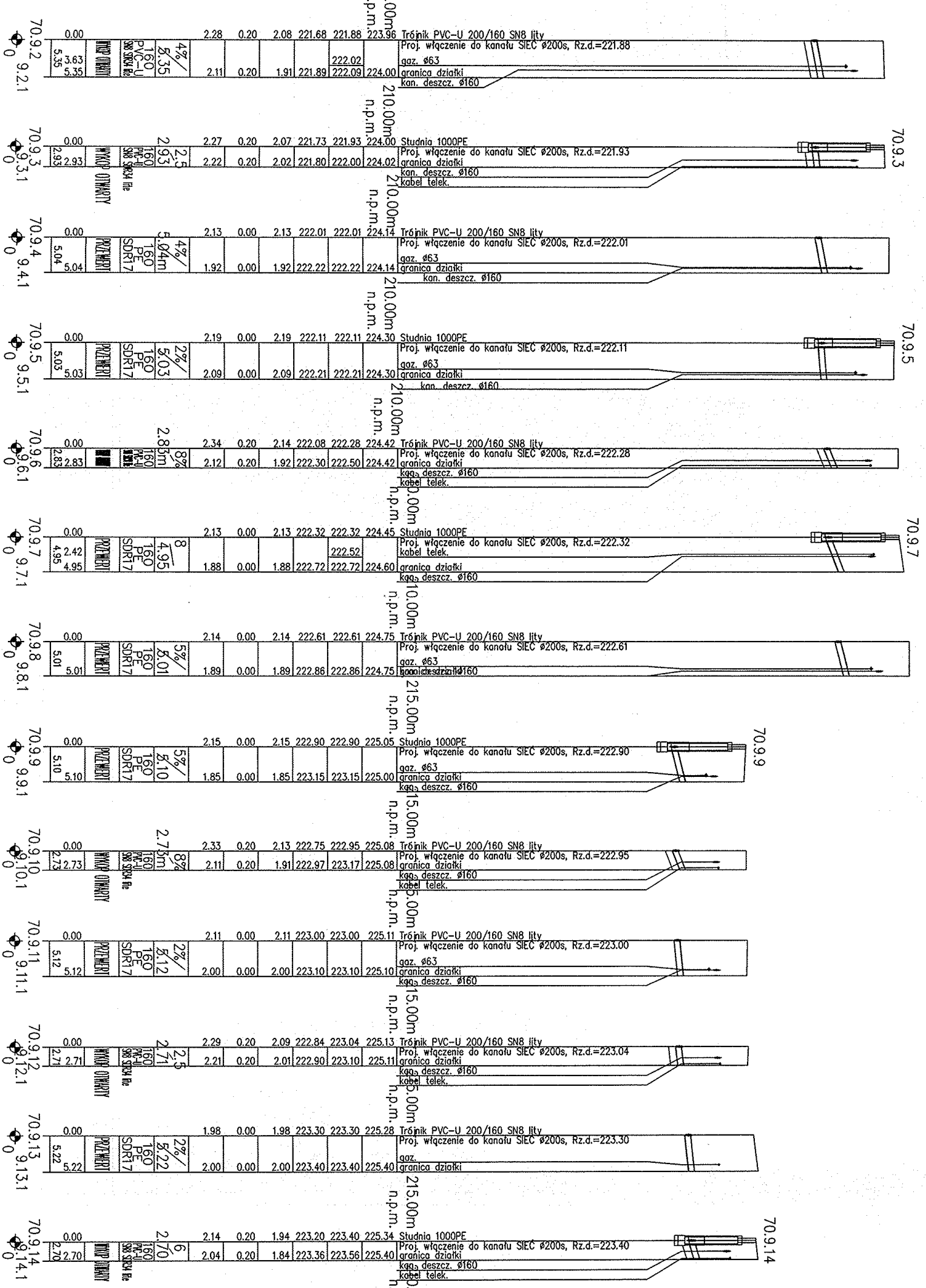
70.9.2
9.2.1
0.00 2.28 0.20 2.08 221.68 221.88 223.96
5.35 3.63 5.35 WYKOP OTWARTY 160 PVC-U SN8 SDR34 lite 4% 5.35
2.11 0.20 1.91 221.89 222.02 222.09 224.00
Trójnik PVC-U 200/160 SN8 lity
Proj. włączenie do kanału SIEĆ ø200s, Rz.d.=221.88
gaz. ø63
granica działki
kan. deszcz. ø160
210.00m n.p.m.
70.9.3
9.3.1
0.00 2.27 0.20 2.07 221.73 221.93 224.00
2.93 2.93 WYKOP OTWARTY 160 PVC-U SN8 SDR34 lite 2.93 2.5
2.22 0.20 2.02 221.80 222.00 224.02
Studnia 1000PE
Proj. włączenie do kanału SIEĆ ø200s, Rz.d.=221.93
granica działki
kan. deszcz. ø160
kabel telek.
210.00m n.p.m.
70.9.4
9.4.1
0.00 2.13 0.00 2.13 222.01 222.01 224.14
5.04 5.04 PRZEWIERT 160 PE SDR17 4% 5.04m
1.92 0.00 1.92 222.22 222.22 224.14
Trójnik PVC-U 200/160 SN8 lity
Proj. włączenie do kanału SIEĆ ø200s, Rz.d.=222.01
gaz. ø63
granica działki
kan. deszcz. ø160
210.00m n.p.m.
70.9.5
9.5.1
0.00 2.19 0.00 2.19 222.11 222.11 224.30
5.03 5.03 PRZEWIERT 160 PE SDR17 2% 5.03
2.09 0.00 2.09 222.21 222.21 224.30
Studnia 1000PE
Proj. włączenie do kanału SIEĆ ø200s, Rz.d.=222.11
gaz. ø63
granica działki
kan. deszcz. ø160
210.00m n.p.m.
70.9.6
9.6.1
0.00 2.34 0.20 2.14 222.08 222.28 224.42
2.83 2.83 160 PVC-U 2.83m 8%
2.12 0.20 1.92 222.30 222.50 224.42
Trójnik PVC-U 200/160 SN8 lity
Proj. włączenie do kanału SIEĆ ø200s, Rz.d.=222.28
granica działki
kan. deszcz. ø160
kabel telek.
210.00m n.p.m.
70.9.7
9.7.1
0.00 2.13 0.00 2.13 222.32 222.32 224.45
4.95 2.42 4.95 PRZEWIERT 160 PE SDR17 8 4.95
1.88 0.00 1.88 222.72 222.52 222.72 224.60
Studnia 1000PE
Proj. włączenie do kanału SIEĆ ø200s, Rz.d.=222.32
kabel telek.
granica działki
kan. deszcz. ø160
210.00m n.p.m.
70.9.8
9.8.1
0.00 2.14 0.00 2.14 222.61 222.61 224.75
5.01 5.01 PRZEWIERT 160 PE SDR17 5% 5.01
1.89 0.00 1.89 222.86 222.86 224.75
Trójnik PVC-U 200/160 SN8 lity
Proj. włączenie do kanału SIEĆ ø200s, Rz.d.=222.61
gaz. ø63
granica działki
kan. deszcz. ø160
215.00m n.p.m.
70.9.9
9.9.1
0.00 2.15 0.00 2.15 222.90 222.90 225.05
5.10 5.10 PRZEWIERT 160 PE SDR17 5% 5.10
1.85 0.00 1.85 223.15 223.15 225.00
Studnia 1000PE
Proj. włączenie do kanału SIEĆ ø200s, Rz.d.=222.90
gaz. ø63
granica działki
kan. deszcz. ø160
215.00m n.p.m.
70.9.10
9.10.1
0.00 2.33 0.20 2.13 222.75 222.95 225.08
2.73 2.73 WYKOP OTWARTY 160 PVC-U SN8 SDR34 lite 2.73m 8%
2.11 0.20 1.91 222.97 223.17 225.08
Trójnik PVC-U 200/160 SN8 lity
Proj. włączenie do kanału SIEĆ ø200s, Rz.d.=222.95
granica działki
kan. deszcz. ø160
kabel telek.
215.00m n.p.m.
70.9.11
9.11.1
0.00 2.11 0.00 2.11 223.00 223.00 225.11
5.12 5.12 PRZEWIERT 160 PE SDR17 2% 5.12
2.00 0.00 2.00 223.10 223.10 225.10
Trójnik PVC-U 200/160 SN8 lity
Proj. włączenie do kanału SIEĆ ø200s, Rz.d.=223.00
gaz. ø63
granica działki
kan. deszcz. ø160
215.00m n.p.m.
70.9.12
9.12.1
0.00 2.29 0.20 2.09 222.84 223.04 225.13
2.71 2.71 WYKOP OTWARTY 160 PVC-U SN8 SDR34 lite 2.71 2.5
2.21 0.20 2.01 222.90 223.10 225.11
Trójnik PVC-U 200/160 SN8 lity
Proj. włączenie do kanału SIEĆ ø200s, Rz.d.=223.04
granica działki
kan. deszcz. ø160
kabel telek.
215.00m n.p.m.
70.9.13
9.13.1
0.00 1.98 0.00 1.98 223.30 223.30 225.28
5.22 5.22 PRZEWIERT 160 PE SDR17 2% 5.22
2.00 0.00 2.00 223.40 223.40 225.40
Trójnik PVC-U 200/160 SN8 lity
Proj. włączenie do kanału SIEĆ ø200s, Rz.d.=223.30
gaz.
granica działki
215.00m n.p.m.
70.9.14
9.14.1
0.00 2.14 0.20 1.94 223.20 223.40 225.34
2.70 2.70 WYKOP OTWARTY 160 PVC-U SN8 SDR34 lite 2.70 6
2.04 0.20 1.84 223.36 223.56 225.40
Studnia 1000PE
Proj. włączenie do kanału SIEĆ ø200s, Rz.d.=223.40
granica działki
kan. deszcz. ø160
kabel telek.

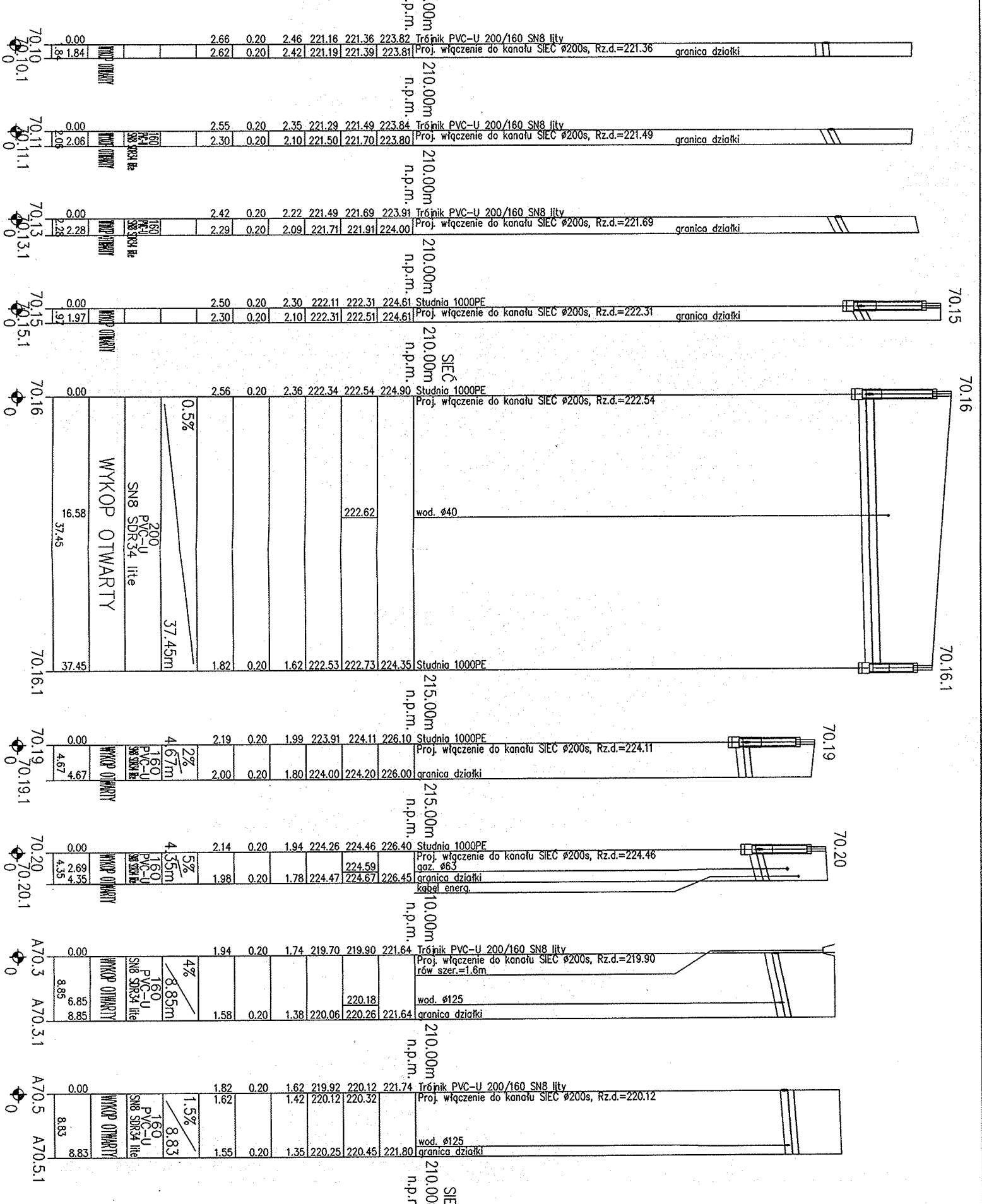
70.10
70.10.1
0.00
1.84
WYKOP OTWARTY
2.66 0.20 2.46 221.16 221.36 223.82 Trójnik PVC-U 200/160 SN8 lity
2.62 0.20 2.42 221.19 221.39 223.81 Proj. włączenie do kanału SIEĆ ø200s, Rz.d.=221.36
granica działki
210.00m n.p.m.
70.11
70.11.1
0.00
2.06
WYKOP OTWARTY
160 PVC-U SN8 SDR34 lite
2.55 0.20 2.35 221.29 221.49 223.84 Trójnik PVC-U 200/160 SN8 lity
2.30 0.20 2.10 221.50 221.70 223.80 Proj. włączenie do kanału SIEĆ ø200s, Rz.d.=221.49
granica działki
210.00m n.p.m.
70.13
70.13.1
0.00
2.28
WYKOP OTWARTY
160 PVC-U SN8 SDR34 lite
2.42 0.20 2.22 221.49 221.69 223.91 Trójnik PVC-U 200/160 SN8 lity
2.29 0.20 2.09 221.71 221.91 224.00 Proj. włączenie do kanału SIEĆ ø200s, Rz.d.=221.69
granica działki
210.00m n.p.m.
70.15
70.15.1
0.00
1.97
WYKOP OTWARTY
2.50 0.20 2.30 222.11 222.31 224.61 Studnia 1000PE
2.30 0.20 2.10 222.31 222.51 224.61 Proj. włączenie do kanału SIEĆ ø200s, Rz.d.=222.31
granica działki
70.15
210.00m n.p.m.
SIEĆ
70.16
0.00
2.56 0.20 2.36 222.34 222.54 224.90 Studnia 1000PE
Proj. włączenie do kanału SIEĆ ø200s, Rz.d.=222.54
0.5%
WYKOP OTWARTY
200 PVC-U SN8 SDR34 lite
16.58
37.45
222.62
wod. ø40
37.45m
70.16.1
37.45
1.82 0.20 1.62 222.53 222.73 224.35 Studnia 1000PE
70.16
70.16.1
215.00m n.p.m.
70.19
70.19.1
0.00
4.67
WYKOP OTWARTY
160 PVC-U SN8 SDR34 lite
2%
4.67m
2.19 0.20 1.99 223.91 224.11 226.10 Studnia 1000PE
Proj. włączenie do kanału SIEĆ ø200s, Rz.d.=224.11
2.00 0.20 1.80 224.00 224.20 226.00 granica działki
70.19
215.00m n.p.m.
70.20
70.20.1
0.00
2.69
4.35
WYKOP OTWARTY
160 PVC-U SN8 SDR34 lite
5%
4.35m
2.14 0.20 1.94 224.26 224.46 226.40 Studnia 1000PE
Proj. włączenie do kanału SIEĆ ø200s, Rz.d.=224.46
224.59
gaz. ø63
1.98 0.20 1.78 224.47 224.67 226.45 granica działki
kabel energ.
70.20
210.00m n.p.m.
A70.3
A70.3.1
0.00
8.85
6.85
WYKOP OTWARTY
160 PVC-U SN8 SDR34 lite
4%
8.85m
1.94 0.20 1.74 219.70 219.90 221.64 Trójnik PVC-U 200/160 SN8 lity
Proj. włączenie do kanału SIEĆ ø200s, Rz.d.=219.90
rów szer.=1.6m
220.18
wod. ø125
1.58 0.20 1.38 220.06 220.26 221.64 granica działki
210.00m n.p.m.
A70.5
A70.5.1
0.00
8.83
WYKOP OTWARTY
160 PVC-U SN8 SDR34 lite
1.5%
8.83
1.82 0.20 1.62 219.92 220.12 221.74 Trójnik PVC-U 200/160 SN8 lity
1.62 1.42 220.12 220.32 Proj. włączenie do kanału SIEĆ ø200s, Rz.d.=220.12
wod. ø125
1.55 0.20 1.35 220.25 220.45 221.80 granica działki
210.00
SIE

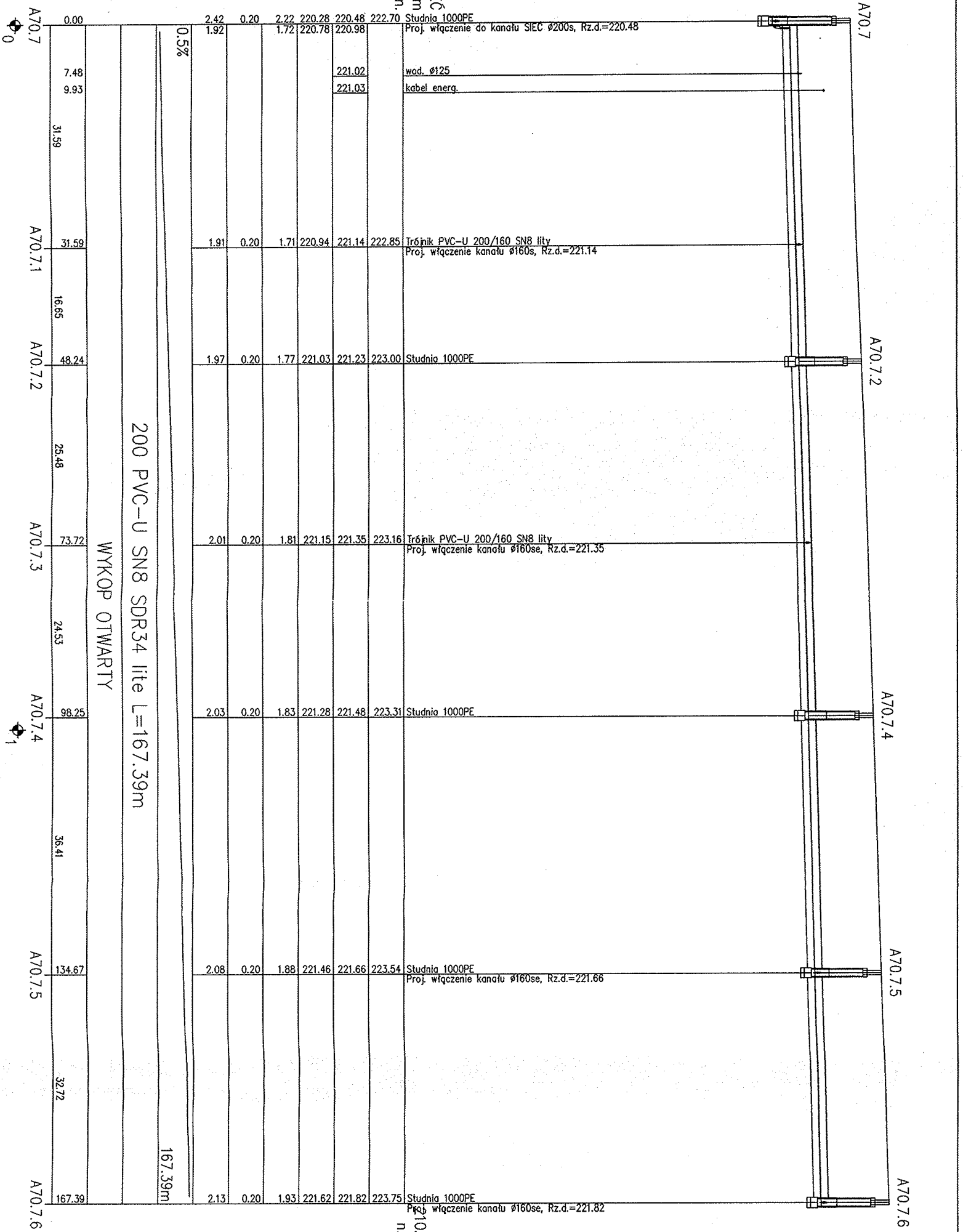

0.5%
200 PVC-U SN8 SDR34 lite L=167.39m
WYKOP OTWARTY
167.39m
31.59
16.65
25.48
24.53
36.41
32.72
0
1
A70.7
A70.7.2
A70.7.4
A70.7.5
A70.7.6

A70.7	0.00	2.42 1.92	0.20	2.22 1.72	220.28 220.78	220.48 220.98	222.70	Studnia 1000PE Proj. włączenie do kanału SIEC ø200s, Rz.d.=220.48
	7.48					221.02		wod. ø125
	9.93					221.03		kabel energ.
A70.7.1	31.59	1.91	0.20	1.71	220.94	221.14	222.85	Trójnik PVC-U 200/160 SN8 lity Proj. włączenie kanału ø160s, Rz.d.=221.14
A70.7.2	48.24	1.97	0.20	1.77	221.03	221.23	223.00	Studnia 1000PE
A70.7.3	73.72	2.01	0.20	1.81	221.15	221.35	223.16	Trójnik PVC-U 200/160 SN8 lity Proj. włączenie kanału ø160se, Rz.d.=221.35
A70.7.4	98.25	2.03	0.20	1.83	221.28	221.48	223.31	Studnia 1000PE
A70.7.5	134.67	2.08	0.20	1.88	221.46	221.66	223.54	Studnia 1000PE Proj. włączenie kanału ø160se, Rz.d.=221.66
A70.7.6	167.39	2.13	0.20	1.93	221.62	221.82	223.75	Studnia 1000PE Proj. włączenie kanału ø160se, Rz.d.=221.82

STAROSTWO POWIATOWE
w KOŃSKICH
Wydział Budownictwa i Gospodarki
Przestrzennej
26-200 Końskie, ul. Stanisława Staszica 2

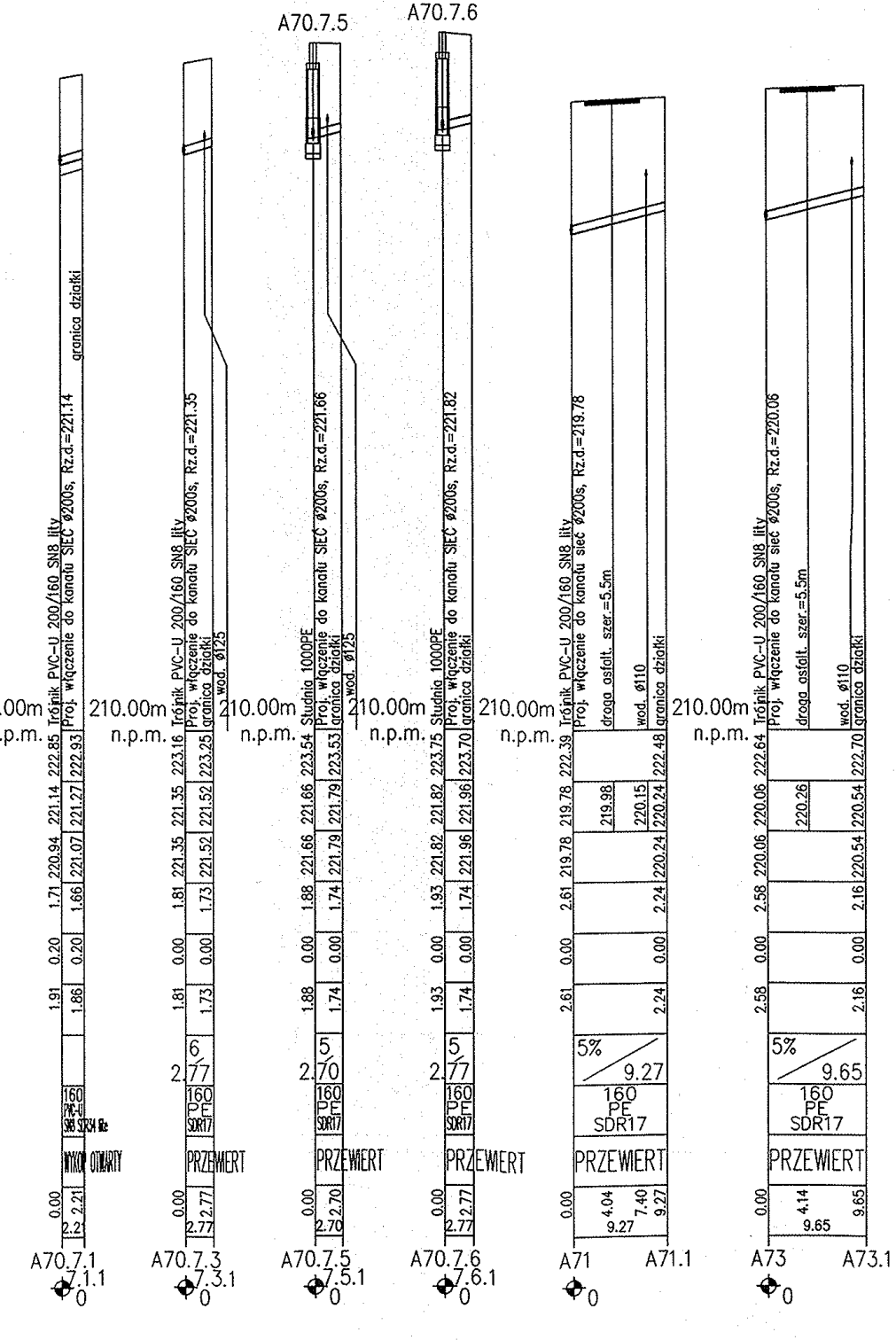
.00m
n.p.m.
Trójnik PVC-U 200/160 SN8 lity
Proj. włączenie do kanału SIEĆ ø200s, Rz.d.=221.14
granica działki
0.00 1.91 0.20 1.71 220.94 221.14 222.85
2.2 2.21 1.86 0.20 1.66 221.07 221.27 222.93
160 PVC-U SN8 SDR34 lity
WYKOP OTWARTY
A70.7.1
7.1.1
0
210.00m
n.p.m.
Trójnik PVC-U 200/160 SN8 lity
Proj. włączenie do kanału SIEĆ ø200s, Rz.d.=221.35
granica działki
wod. ø125
0.00 1.81 0.00 1.81 221.35 221.35 223.16
2.77 2.77 1.73 0.00 1.73 221.52 221.52 223.25
6
2.77
160 PE SDR17
PRZEWIERT
A70.7.3
7.3.1
0
210.00m
n.p.m.
A70.7.5
Studnia 1000PE
Proj. włączenie do kanału SIEĆ ø200s, Rz.d.=221.66
granica działki
wod. ø125
0.00 1.88 0.00 1.88 221.66 221.66 223.54
2.70 2.70 1.74 0.00 1.74 221.79 221.79 223.53
5
2.70
160 PE SDR17
PRZEWIERT
A70.7.5
7.5.1
0
210.00m
n.p.m.
A70.7.6
Studnia 1000PE
Proj. włączenie do kanału SIEĆ ø200s, Rz.d.=221.82
granica działki
0.00 1.93 0.00 1.93 221.82 221.82 223.75
2.77 2.77 1.74 0.00 1.74 221.96 221.96 223.70
5
2.77
160 PE SDR17
PRZEWIERT
A70.7.6
7.6.1
0
210.00m
n.p.m.
Trójnik PVC-U 200/160 SN8 lity
Proj. włączenie do kanału sieć ø200s, Rz.d.=219.78
droga asfalt. szer.=5.5m
wod. ø110
granica działki
0.00 2.61 0.00 2.61 219.78 219.78 222.39
219.98
220.15
2.24 0.00 2.24 220.24 220.24 222.48
5%
9.27
160 PE SDR17
PRZEWIERT
0.00 4.04 7.40 9.27
9.27
A71
A71.1
0
210.00m
n.p.m.
Trójnik PVC-U 200/160 SN8 lity
Proj. włączenie do kanału sieć ø200s, Rz.d.=220.06
droga asfalt. szer.=5.5m
wod. ø110
granica działki
0.00 2.58 0.00 2.58 220.06 220.06 222.64
220.26
2.16 0.00 2.16 220.54 220.54 222.70
5%
9.65
160 PE SDR17
PRZEWIERT
0.00 4.14 9.65
9.65
A73
A73.1
0

NAZWA ZADANIA

BUDOWA SIECI KANALIZACJI SANITARNEJ WRAZ Z INFRASTRUKTURĄ TOWARZYSZĄCĄ W OBRĘBACH RUDA BIAŁACZOWSKA I BĘBNÓW W GMINIE GOWARCZÓW

ADRES OBIEKTU; LOKALIZACJA
OBRĘB RUDA BIAŁACZOWSKA
OBRĘB BĘBNÓW
GMINA GOWARCZÓW, POWIAT KONECKI

INWESTOR
Gmina Gowarczów
ul. Plac XX Lecia 1
26-225 Gowarczów,

GENERALNY PROJEKTANT
"P.P.W. "BIOPROJEKT"
Grzegorz Jaśki
ul. Fabryczna 26
97-310 Moszczenica

ADRES DO KORESPONDENCJI:
97-300 Piotrków Tryb.
ul. Armii Krajowej 22b/9
(044) 737-09-10
509-020-832
biuro@bioprojekt.pl

NR KONTRAKTU: -
NR UMOWY: -
DATA UMOWY: -

JEDNOSTKA PROJEKTOWA
P.P.W. "BIOPROJEKT"
Grzegorz Jaśki
ul. Fabryczna 26
97-310 Moszczenica

NR KONTRAKTU: -
DATA: -
NR RYSUNKU: ---------

IMIĘ I NAZWISKO	NR UPRAWNIEŃ	PODPIS
PROJEKTANT: mgr inż. GRZEGORZ JAŚKI	LOD/1653/PWOS/11 – branża sanitarna, spec. instalacyjna w zakresie sieci, instalacji i urządzeń cieplnych, wentylacyjnych, gazowych, wodociągowych i kanalizacyjnych	
PROJEKTANT: mgr inż. KATARZYNA KLESZCZ	LOD/2923/PWBS/16 – branża sanit.	
SPRAWDZAJĄCY: mgr inż. MACIEJ JAŚKI	LOD/2966/PWBS/16 – branża sanit.	M. Jaśki

FAZA PROJEKT BUDOWLANY	OZNACZENIE FAZY PB
BRANŻA SANITARNA	OZNACZENIE BRANŻY OGÓLNE IS
TYTUŁ RYSUNKU PROFILE PODŁUŻNE	OZNACZENIE RYSUNKU SZCZEGÓŁOWE PP
SKALA 1:100/500 DATA 2018.01	NR RYSUNKU 05
REWIZJA	01

104